

Badatelské využívání indikačních skic jako pramene pro genealogické bádání

Mgr. Lucie Neužilová



Indikační skici

- Vznik 1826 – 1843
- Kartony každý o velikosti 25,5 x 33 cm
- Měřítko 1:2 880, v neosídlených oblastech 1:5 760, intravilány 1:440

Provinz Böhmen
Kreis Chrudimer

Chrudimsko

Simult. Latomus
Inspektorat

Parzellirungs-Croquis

der Gemeinde

ABTSDORF.

1



Ausweis der Parz.

Benennung der Parzelle		1828	1842
A	Ortsrath	1	214
B	Krazler-Flur	1020	1020
C	Sittinggrund	1021	1151
D	Sittingseiler	1022	1054
E	Neuteicher	1132	1251
F	Siernteicher	1253	1306
G	Waldgrund	1562	1562
H	Abtsdorfer Geheg	1071	1071
I	Sumpf	1071	2137
K	Sauska-Flur	2138	2138
L	Schreiben	2255	2462
M	Heinseiler	2462	2462
N	Hornigsdorf	2462	2462
	Wegparzellen	2462	4302
	Bachparzellen	4202	4202
	Bachparzellen	1	1
	Summa	1828	1828

H. H. H. H.

Indikační skici – archivní fond

- První fáze 1918 – 1919, druhá fáze 1951 – 1953
- 9 101 inv. čísel, 182 000 sekcí
- Chybí např. spojená města pražská a další velká města
- 1933 – 1951 zapůjčeno v badatelně Národního archivu 20 767 skic
- Od 2006 digitalizovány a zveřejňovány na www.archivnimapy.cuzk.cz
- V 2017 více než 150 žádostí o reprodukce

Instruction

zur

Ausführung der zum Behufe des allgemeinen Catasters

in Folge des 8^{ten} und 9^{ten} Paragraphes

des

Allerhöchsten Patentes vom 23. December 1817

angeordneten

Landes-Vermessung.



Wien.

Aus der kaiserlich-königlichen Hof- und Staats-Kerarial-Druckerey.

1824.

NA Praha, Cirkuláře a vyhlášky, inv. č. 3369

57

§. 343.

Jedes Aufnahmeblatt wird unter der südlichen Sectionslinie von dem Geometer, der es aufgenommen, und dem Inspector, der es geprüft hat, unterschrieben.

§. 344.

Der Geometer hat während der Feldarbeit die aufgenommenen Sectionen jederzeit sogleich an den Inspector einzusenden, und nur von den im Inneren der Gemeinde liegenden Sectionen immer höchstens Eine zurück zu behalten, um an Tagen, welche zur Feldarbeit nicht geeignet sind, dieselbe berechnen zu können.

Wenn die Gemeinde vollendet ist, so folgt der Inspector die aufbewahrten Sectionen zur Reambulirung gegen Zurücksendung aus.

VII. Abschnitt.

Von der Indications-Skizze.

§. 345.

Der Zweck der Indications-Skizze ist: den Geometer in den Stand zu setzen, die während der Feldarbeit aufgenommenen Gemeinde-Mappen in den Wintermonathen auszuarbeiten, und die Grund- und Bau-Parzellen-Protocolle darüber zu verfassen.

Ueber dieß werden die Skizzen, in Ermangelung eines lithographirten Abdruckes der Original-Mappe, bey der Schätzung benützt.

§. 346.

Die Indications-Skizze ist daher als eine leichte Copie der wirklichen Mappe zu betrachten, und muß den Umriß einer jeden Parzelle darstellen.

§. 347.

Die Vorfertigung der Indications-Skizze, welche dem Adjuncten oder dem Vermessungsgehilfen, jedoch unter der unmittelbaren Aufsicht des Geometers, obliegt, hat mit der Aufnahme gleichzeitig zu geschehen, und muß mit derselben stets gleichen Schritt halten. Hierzu wird sowohl das Feld-Brouillon als die Mappe selbst benützt.

§. 348.

Die Skizzen werden auf Kartenpapier gezeichnet, und, nach der im VI. Theile dieser Instruction ertheilten Vorschrift, mit Farben angelegt. Bey der Zeichnung derselben, welche schnell zu Stande gebracht werden muß, verlangt man weder Schönheit, noch Biegsamkeit, sondern die Farben, durch welche die Cultur-Gattungen sich unterscheiden, müssen, der Deutlichkeit und Haltbarkeit wegen, kräftig aufgetragen werden, ohne in das Grelle zu fallen.


Druby kultur.

Βυθόνυ.

 Pyramus Railway.

Ediac. hoodensis (unpublished).

Nicotiana glauca Lamour. *glauca* Lamour.


 L. 2000.001.001

- Obvyklá označení (mapové značky).

Наша программа нацелена на:

Propis.

Pro solumbini miffiko.

OBEČNÍ HRANICE.

Města, obce.

Jednotlivé budovy.

Pomístní názvy ...

Prilog a ostalim objeđtj.

OBEČNÍ HRANICE.

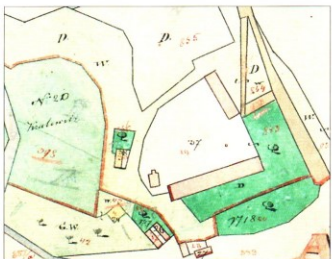
Města, obce.

Jednotlivé budovy.

ca. *Amistat* naryg. bakiny. lieni porosty.

-128- *Italy & natural objects.*

Zdroj: www.archivnimapy.cuzk.cz

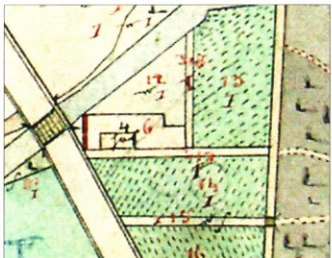


V mapách jsou použity tři odstíny zelené, znázorňující různé typy půdy:

tmavě zelená – zahrady,

středně zelená – louky,

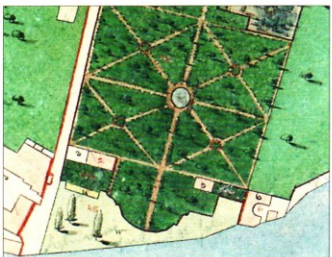
světle zelená – pastviny.



Zeleninová zahrada – tmavě zelená plocha vyplněná šrafováním.



Ovocná zahrada – tmavě zelená plocha se symboly ovocných stromů.



Okrasné zahrady – tmavě zelená plocha s vyznačením půdorysu parku.



Pastviny – světle zelená plocha s písmenem W (die Weide) a **obecní pastviny** s písmeny GW (Gemeindeweide).



Kamenné budovy jsou vybarveny červeně, významné budovy pak tmavším odstínem. Průčelí budov bývá zvýrazněno tlustou čarou.



Dřevěné budovy (i jiné stavby) jsou vyznačeny žlutě.



Zdroj: Laštovka Marek – Laštovková Barbora, *Plán Prahy podle indikačních skic stabilního katastru. (1840-1842)*, Praha 2005

Opatov v Čechách (CHR 001)



Změna majitele (Opatov v Čechách, CHR 001)



www.archivnimapy.cuzk.cz

← → ↻ ↗ ① archivnimapy.cuzk.cz/uzak/pohledy/archiv.html#

Aplikace Archivní mapy Nástěnka | Katedra p. Docházkový systém Objednávky Indikační Soubory – OneDrive Studijní informační syst. Die Siegel der deutschen Filozofický ústav AV

+ - Opatov Hledat Uložit kompozici Další archiválie Další aplikace

Výpis archiválií z místa kliku do mapy

Archiválie - ÚAZK

Stabilní katastr Čech - Opatov, původně Abtsdorf
Indikační skici (Národní archiv)




Císařské povinné otisky map stabilního katastru Čech 1:2880 (1824-1843) [5483-1]

01_17	02	03	04	05	06_10	07
						
5483-1-001	5483-1-002	5483-1-003	5483-1-004	5483-1-005	5483-1-006	5483-1-007
08	09	11	12	13	14_16	15
						

Seznam odkazů

Zavřít

ÚSTŘEDNÍ ARCHIV ZEMĚMĚŘICTVÍ A KATASTRU (ÚAZK)

				
A01C	A01D	A01E		
A02A	A02B	A02C	A02D	A02E
A03A	A03B	A03C	A03D	A03E
A04A	A04B	A04C	A04D	A04E
A05A	A05B	A05C	A05D	A05E
A06A	A06B	A06C	A06D	A06E